

PLANILHA 01: ÁREAS DE INTERVENÇÃO

Rua	Trecho	Comprimento da via (m)	Largura média (m)	Área de Intervenção (m²)
Rua Padre Agostinho Klingner	C-D	43,42	6,62	287,44
Rua Padre Agostinho Klingner	G-H	445,12	5,83	2595,05
Rua Antonio do Amparo Rodrigues	I-J	574,45	7,29	4187,74
Rua Antonio do Amparo Rodrigues	J-K	610,25	6,28	3832,37

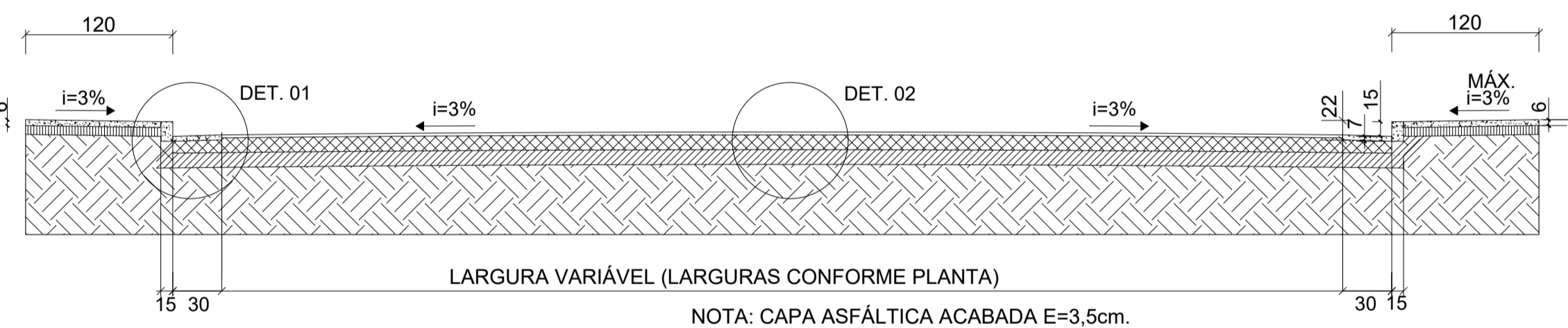
PLANILHA 01: ÁREAS DE PAVIMENTAÇÃO

Rua	Trecho	Comprimento da via (m)	Largura média (m)	Área de Pavimentação (m²)
Rua Padre Agostinho Klingner	C-D	43,42	6,02	261,39
Rua Padre Agostinho Klingner	G-H	445,12	5,23	2327,98
Rua Antonio do Amparo Rodrigues	I-J	574,45	6,69	3843,07
Rua Antonio do Amparo Rodrigues	J-K	610,25	5,68	3466,22

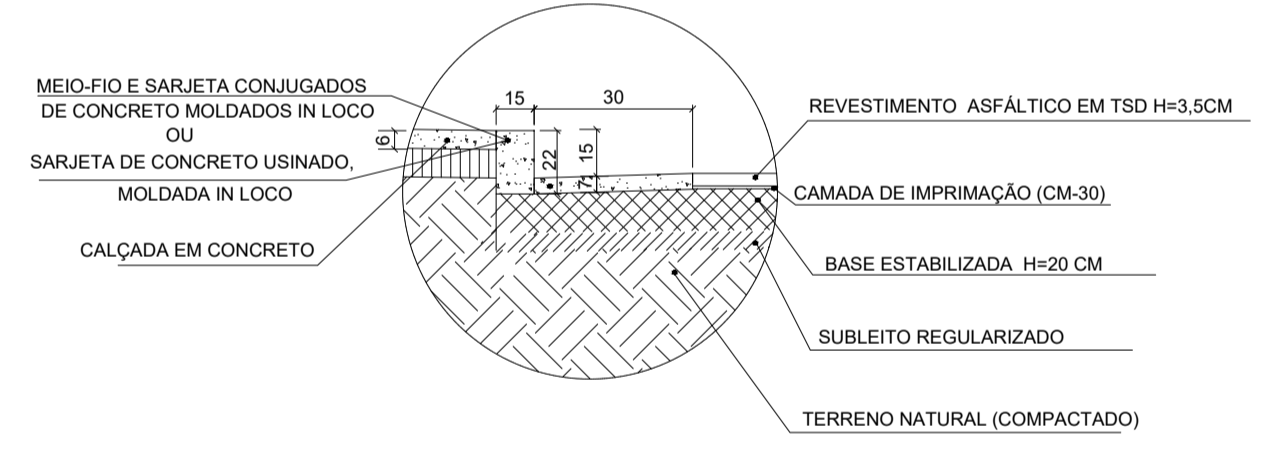
PLANILHA 03: COORDENADAS GEOGRÁFICAS

Rua	Trecho	Coordenadas Iniciais	Coordenadas Finais
Rua Padre Agostinho Klingner	C-D	-18.708214, -44.360953	-18.708376, -44.361027
Rua Padre Agostinho Klingner	G-H	-18.708376, -44.361027	-18.711127, -44.362453
Rua Antonio do Amparo Rodrigues	I-J	-18.711943, -44.362792	-18.716564, -44.362246
Rua Antonio do Amparo Rodrigues	J-K	-18.716564, -44.362246	-18.721744, -44.360240

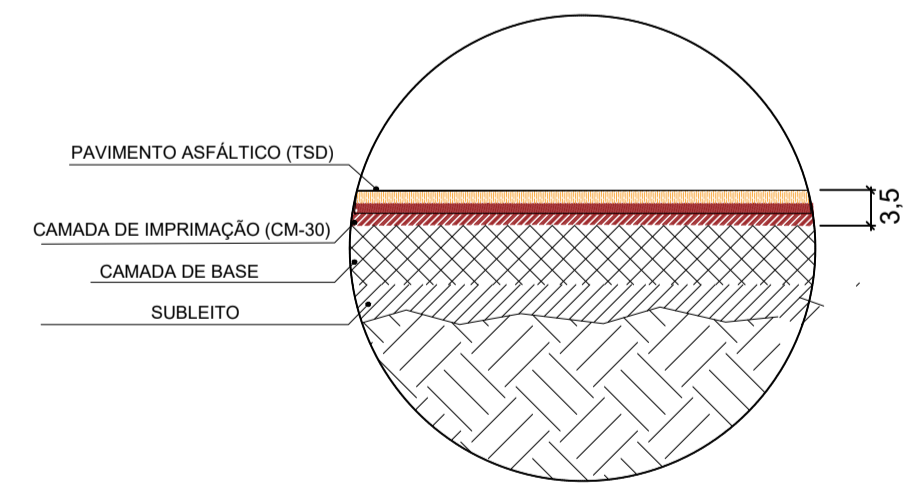
PROJETO DE SINALIZAÇÃO VIÁRIA  
ESCALA 1:25



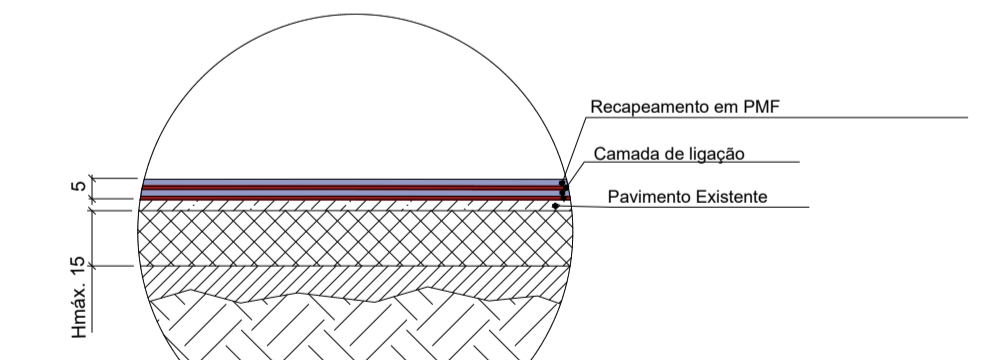
SEÇÃO BÁSICA DAS VIAS  
SEM ESCALA



Detalhe 01: Detalhamento de Meio-fio e sarjeta conjugados e pavimentação SEM ESCALA



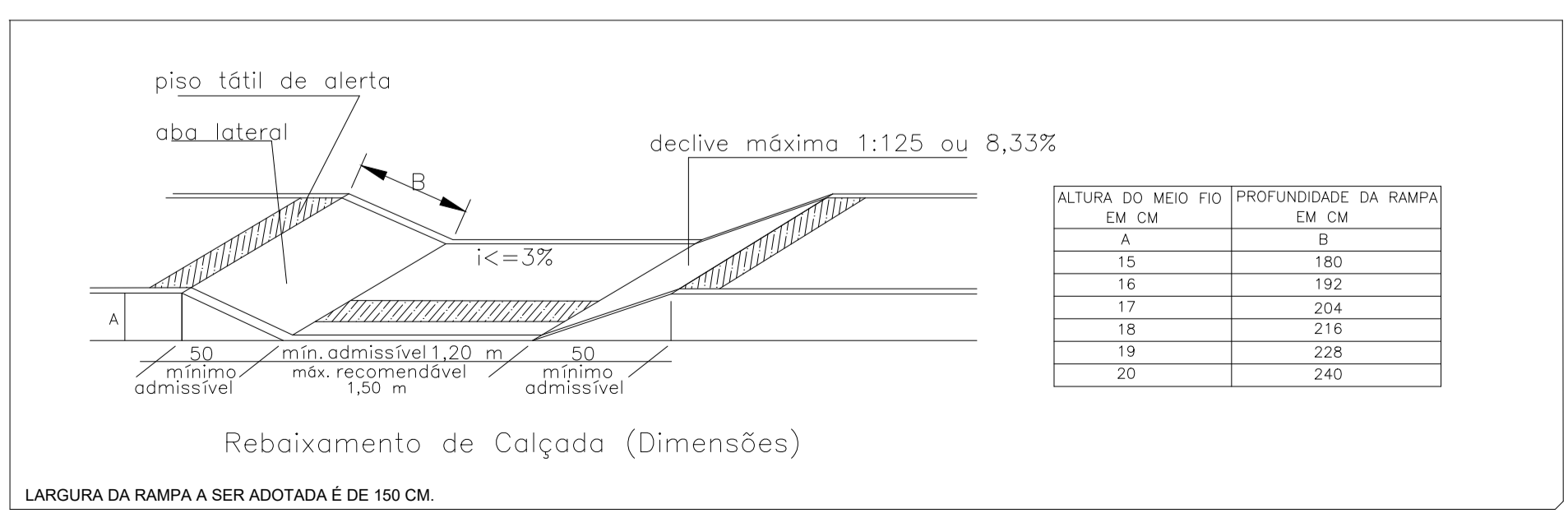
Detalhe 2: Camadas da Pavimentação TSD SEM ESCALA



DETALHE 2: RECAPEAMENTO EM PMF SEM ESCALA CAMADAS DA PAVIMENTAÇÃO

LEGENDA

- Recapeamento em TSD a executar
- Pavimentação em TSD a executar
- Passeio de concreto a executar
- Meio-fio e sarjeta a executar
- Meio-fio existente sarjeta a executar



DET. 03: REBAIXAMENTO DE CALÇADA ESTREITA

PROJETO GEOMÉTRICO DE PAVIMENTAÇÃO/ RECAPEAMENTO EM TSD E DRENAGEM PLUVIAL  
ESCALA 1:200

**ALEPASY**  
LUBERLANDIA

**Pavimentação de vias públicas urbanas no município de Inimutaba**

PROPRIETÁRIO: PREFEITURA MUNICIPAL DE INIMUTABA/MG CNPJ: 17694860/0001-75

CONTEÚDO: Projeto de Pavimentação, Drenagem Superficial e Sinalização Viária: Detalhamento pavimentação TSD, Placas e Faixa de Travessia

INDICADAS: Rua Padre Agostinho Klingner (Trecho C-D), Rua Padre Agostinho Klingner - (Trecho G-H) e Rua Antonio do Amparo Rodrigues - (Trecho I-J) e (Trecho J-K), Inimutaba/MG. CEP: 35796-000

PREFEITURA MUNICIPAL DE INIMUTABA/MG RESPONSÁVEL TÉCNICO: ESCALAS: INDICADAS DATA: ABRIL/2026

EMERSON DANIEZZI PREFEITO MUNICIPAL ATHANASE LEON PAPASPYROU SAINT'YVES ENGENHEIRO CIVIL - CREA/MG: 292.433 FRANÇA: 01/01 PROJETO: INDICADAS DATA: ABRIL/2026

RESPONSÁVEL TÉCNICO: GIL DE ALMEIDA SAINT'YVES - ENGENHEIRO CIVIL CREA/MG: 26.540/D - (38)98822-6901 ATHANASE LEON PAPASPYROU SAINT'YVES ENGENHEIRO CIVIL - CREA/MG: 292.433 - (38)98821-0603