

MAPA DE LOCALIZAÇÃO



18°43'23.9"S 44°12'45.1"W



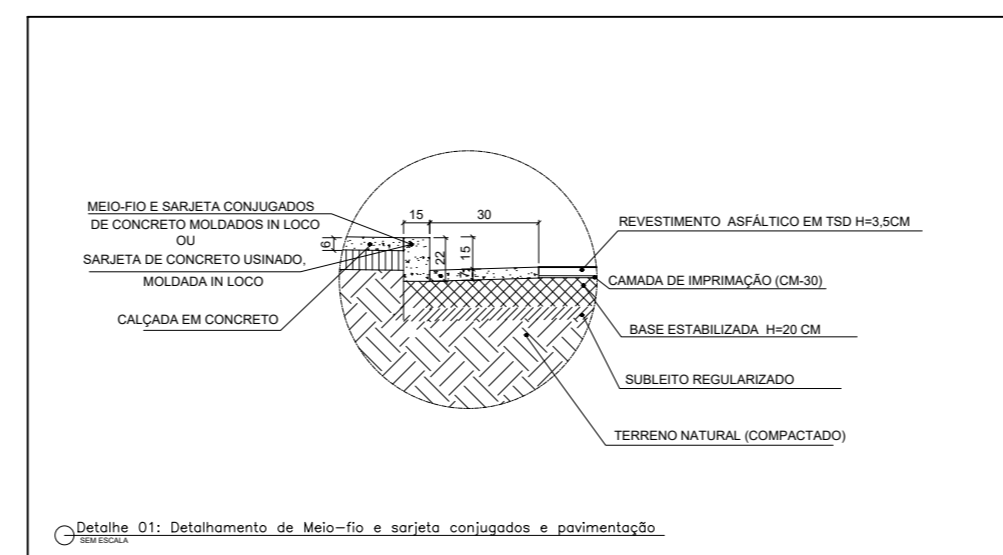
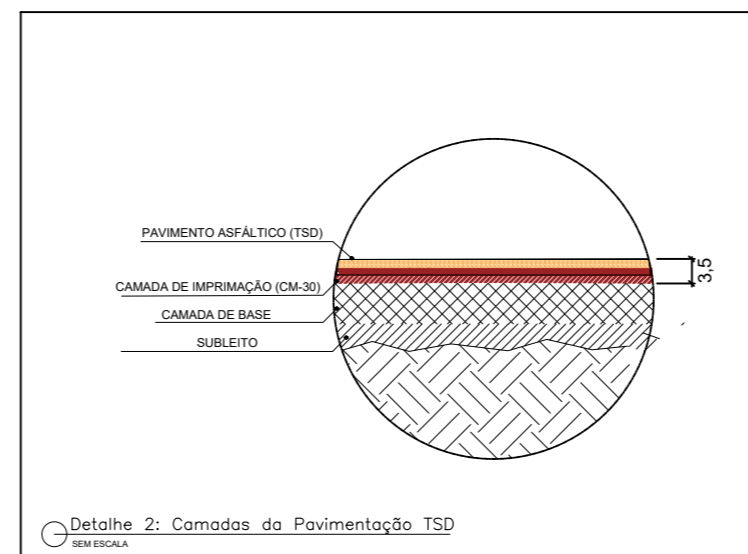
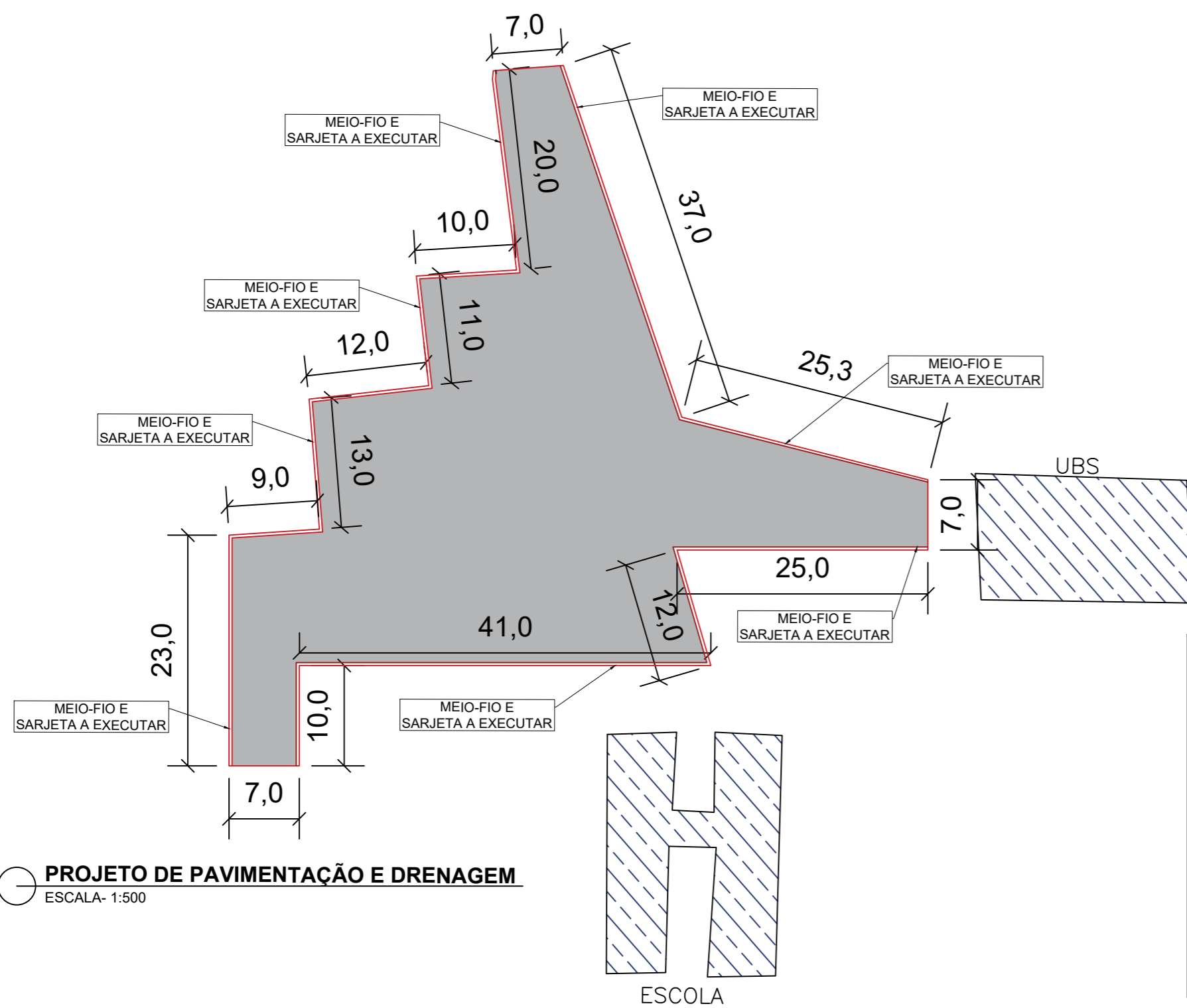
18°42'50.9"S 44°12'01.1"W

TABELA RESUMO:ÁREA DE INTERVENÇÃO

REGIÃO	ÁREA (m ²)
PRAÇA SANTO REIS	1319,56
ACESSO A UBS E ESCOLA	1907,99
Área Total de Intervenção	3227,55

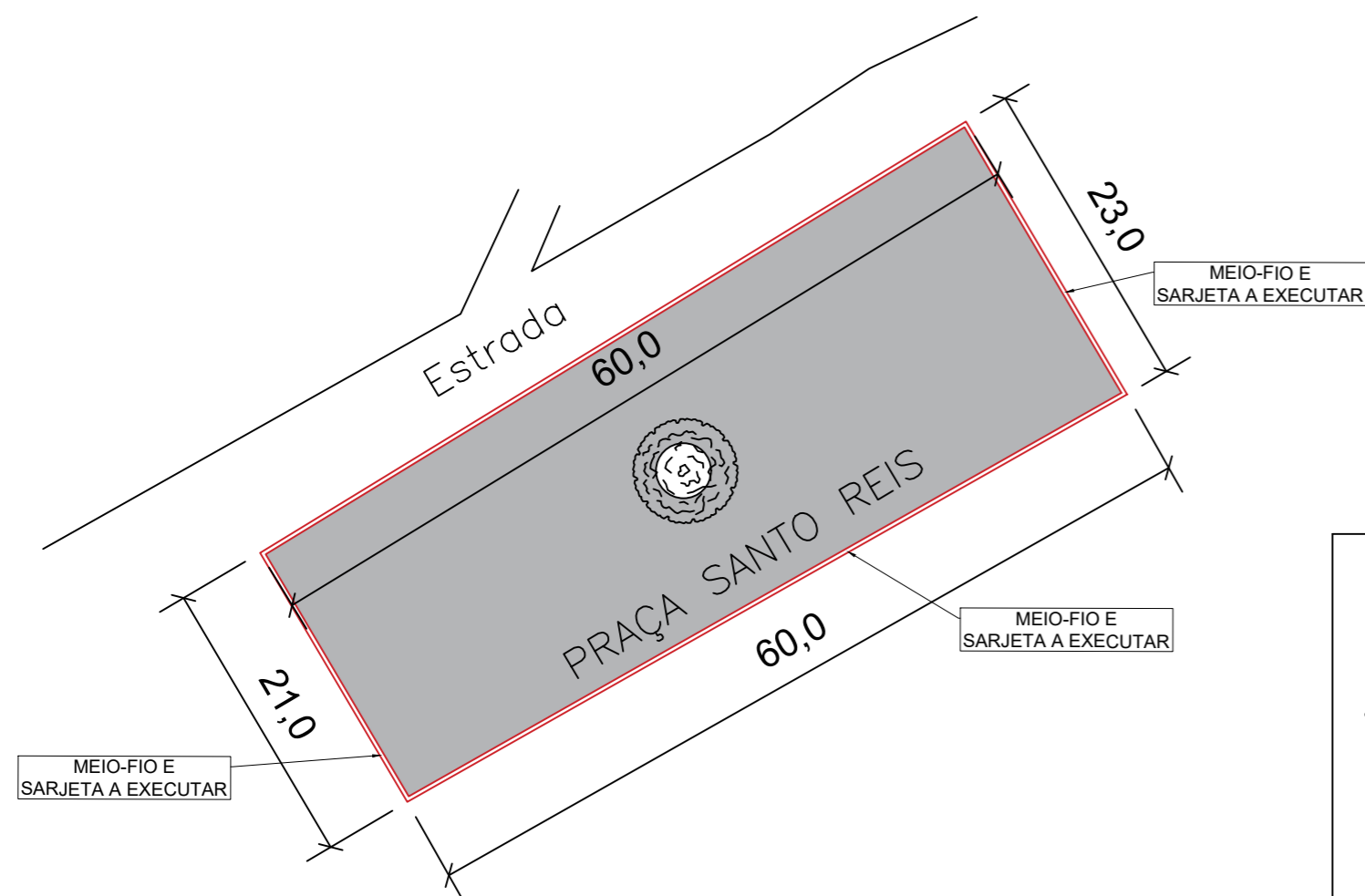
TABELA RESUMO:ÁREA DE PAVIMENTAÇÃO EM TSD

REGIÃO	ÁREA (m ²)
PRAÇA SANTO REIS	1258,16
ACESSO A UBS E ESCOLA	1834,27
Área Total de Pavimentação	3092,43

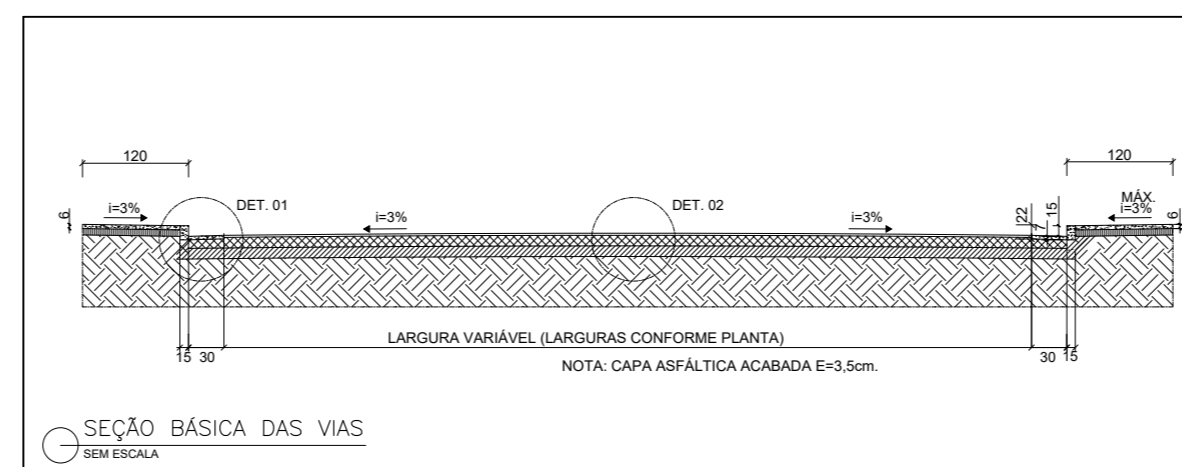


PROJETO DE PAVIMENTAÇÃO E DRENAGEM
ESCALA- 1:500

PAVIMENTAÇÃO EM TSD
MEIO-FIO E SARJETA A EXECUTAR



PROJETO DE PAVIMENTAÇÃO E DRENAGEM
ESCALA- 1:500



ALEPASY - ENGENHARIA -			
TÍTULO: EXECUÇÃO DE PAVIMENTAÇÃO EM TRATAMENTO SUPERFICIAL DUPLO (TSD)			
PROPRIETÁRIO: PREFEITURA MUNICIPAL DE INIMUTABA/MG	CNPJ: 17.694.869/0001-75		
CONTEÚDO: PROJETO DE PAVIMENTAÇÃO EM TSD E DRENAGEM PLUVIAL, DETALHAMENTO CAMADAS PAVIMENTAÇÃO E TABELAS			
ENDEREÇO: ESTRADA MUNICIPAL (ACESSO A ESCOLA MUNICIPAL DEPUTADO VALTER PASSOS), ACESSO DA UBS MUNICIPAL EM AÇUDES 01 E PRAÇA SANTO REIS EM AÇUDES 02, ZONA RURAL DE INIMUTABA/MG	CEP: 39243-000	ESCALAS: INDICADAS	DATA: MARÇO/2026
PREFEITURA MUNICIPAL DE INIMUTABA/MG	RESPONSÁVEL TÉCNICO: ATHANASE LEON PAPASPYROU SAINT'YVES ENGENHEIRO CIVIL - CREA/MG: 292.433	COORDENADAS: INDICADAS	ÁREA TOTAL DE PAVIMENTAÇÃO: 3.092,43 m ²
EMERSONI DANEZZI PREFEITO MUNICIPAL	01/01	PRANCHA: 01/01	DESENHO: CAMILA KELLI AVILA ENG. CIVIL
ALEPASY Engenharia e Consultoria Ltda Rua Matozinhos, 371 - 201/05, St. Luzia, Sete Lagoas/MG Rua do Bonfim, 108, Sala 1, Centro, Diamantina/MG		RESPONSÁVEIS TÉCNICOS Gil de Almeida Saint'Yves - Engenheiro Civil CREA/MG: 26.540/D - (38)98822-6901 Athanas Leon Papaspyrou Saint' Yves Engenheiro Civil - CREA/MG: 292.433 - (38)99821-0603	