



**PREFEITURA MUNICIPAL INIMUTABA/MG
ESTADO DE MINAS GERAIS**

Praça Coronel Francisco Mascarenhas, nº 76, Centro, Inimutaba – MG
CNPJ: 17.694.860/0001-75

RELATÓRIO FOTOGRÁFICO

OBRA: PAVIMENTAÇÃO E RECAPEAMENTO DE VIAS PÚBLICAS URBANAS DO MUNICÍPIO DE INIMUTABA

STATUS DA OBRA: ANTES



FOTO 01: Padre Agostinho Klinger (Trecho C-D)



FOTO 02: Padre Agostinho Klinger (Trecho C-D)



PREFEITURA MUNICIPAL INIMUTABA/MG
ESTADO DE MINAS GERAIS

Praça Coronel Francisco Mascarenhas, nº 76, Centro, Inimutaba – MG
CNPJ: 17.694.860/0001-75



FOTO 03: Padre Agostinho Klinger (Trecho G-H)



FOTO 04: Padre Agostinho Klinger (Trecho G-H)



PREFEITURA MUNICIPAL INIMUTABA/MG
ESTADO DE MINAS GERAIS

Praça Coronel Francisco Mascarenhas, nº 76, Centro, Inimutaba – MG
CNPJ: 17.694.860/0001-75



FOTO 05: Padre Agostinho Klinger (Trecho G-H)



FOTO 6: Padre Agostinho Klinger (Trecho G-H)



PREFEITURA MUNICIPAL INIMUTABA/MG
ESTADO DE MINAS GERAIS

Praça Coronel Francisco Mascarenhas, nº 76, Centro, Inimutaba – MG
CNPJ: 17.694.860/0001-75



FOTO 7: Padre Agostinho Klinger (Trecho G-H)



FOTO 8: Padre Agostinho Klinger (Trecho G-H)



PREFEITURA MUNICIPAL INIMUTABA/MG
ESTADO DE MINAS GERAIS

Praça Coronel Francisco Mascarenhas, nº 76, Centro, Inimutaba – MG
CNPJ: 17.694.860/0001-75



FOTO 9: Padre Agostinho Klinger (Trecho G-H)




FOTO 10: Padre Agostinho Klinger (Trecho G-H)



PREFEITURA MUNICIPAL INIMUTABA/MG
ESTADO DE MINAS GERAIS

Praça Coronel Francisco Mascarenhas, nº 76, Centro, Inimutaba – MG
CNPJ: 17.694.860/0001-75



FOTO 11: Padre Agostinho Klinger (Trecho G-H)



FOTO 12: Padre Agostinho Klinger (Trecho G-H)



**PREFEITURA MUNICIPAL INIMUTABA/MG
ESTADO DE MINAS GERAIS**

Praça Coronel Francisco Mascarenhas, nº 76, Centro, Inimutaba – MG
CNPJ: 17.694.860/0001-75



FOTO 13: Padre Agostinho Klinger (Trecho G-H)



FOTO 14: Padre Agostinho Klinger (Trecho G-H)



PREFEITURA MUNICIPAL INIMUTABA/MG
ESTADO DE MINAS GERAIS

Praça Coronel Francisco Mascarenhas, nº 76, Centro, Inimutaba – MG
CNPJ: 17.694.860/0001-75



FOTO 15: Padre Agostinho Klinger (Trecho G-H)



FOTO 16: Padre Agostinho Klinger (Trecho G-H)



**PREFEITURA MUNICIPAL INIMUTABA/MG
ESTADO DE MINAS GERAIS**

Praça Coronel Francisco Mascarenhas, nº 76, Centro, Inimutaba – MG
CNPJ: 17.694.860/0001-75



FOTO 17: Padre Agostinho Klinger (Trecho G-H)




FOTO 18: Padre Agostinho Klinger (Trecho G-H)



PREFEITURA MUNICIPAL INIMUTABA/MG
ESTADO DE MINAS GERAIS

Praça Coronel Francisco Mascarenhas, nº 76, Centro, Inimutaba – MG
CNPJ: 17.694.860/0001-75



FOTO 19: Rua Antônio do Amparo Rodrigues (Trecho I-J)



FOTO 20: Rua Antônio do Amparo Rodrigues (Trecho I-J)



**PREFEITURA MUNICIPAL INIMUTABA/MG
ESTADO DE MINAS GERAIS**

Praça Coronel Francisco Mascarenhas, nº 76, Centro, Inimutaba – MG
CNPJ: 17.694.860/0001-75



FOTO 21: Rua Antônio do Amparo Rodrigues (Trecho I-J)



FOTO 22: Rua Antônio do Amparo Rodrigues (Trecho I-J)



PREFEITURA MUNICIPAL INIMUTABA/MG
ESTADO DE MINAS GERAIS

Praça Coronel Francisco Mascarenhas, nº 76, Centro, Inimutaba – MG
CNPJ: 17.694.860/0001-75



FOTO 23: Rua Antônio do Amparo Rodrigues (Trecho I-J)



FOTO 24: Rua Antônio do Amparo Rodrigues (Trecho I-J)



PREFEITURA MUNICIPAL INIMUTABA/MG
ESTADO DE MINAS GERAIS

Praça Coronel Francisco Mascarenhas, nº 76, Centro, Inimutaba – MG
CNPJ: 17.694.860/0001-75



FOTO 25: Rua Antônio do Amparo Rodrigues (Trecho I-J)



FOTO 26: Rua Antônio do Amparo Rodrigues (Trecho I-J)



PREFEITURA MUNICIPAL INIMUTABA/MG
ESTADO DE MINAS GERAIS

Praça Coronel Francisco Mascarenhas, nº 76, Centro, Inimutaba – MG
CNPJ: 17.694.860/0001-75



FOTO 27: Rua Antônio do Amparo Rodrigues (Trecho I-J)



FOTO 28: Rua Antônio do Amparo Rodrigues (Trecho I-J)



PREFEITURA MUNICIPAL INIMUTABA/MG
ESTADO DE MINAS GERAIS

Praça Coronel Francisco Mascarenhas, nº 76, Centro, Inimutaba – MG
CNPJ: 17.694.860/0001-75




FOTO 29: Rua Antônio do Amparo Rodrigues (Trecho I-J)




FOTO 30: Rua Antônio do Amparo Rodrigues (Trecho I-J)



PREFEITURA MUNICIPAL INIMUTABA/MG
ESTADO DE MINAS GERAIS

Praça Coronel Francisco Mascarenhas, nº 76, Centro, Inimutaba – MG
CNPJ: 17.694.860/0001-75



FOTO 31: Rua Antônio do Amparo Rodrigues (Trecho J-K)



FOTO 32: Rua Antônio do Amparo Rodrigues (Trecho J-K)



PREFEITURA MUNICIPAL INIMUTABA/MG
ESTADO DE MINAS GERAIS

Praça Coronel Francisco Mascarenhas, nº 76, Centro, Inimutaba – MG
CNPJ: 17.694.860/0001-75



FOTO 33: Rua Antônio do Amparo Rodrigues (Trecho J-K)



FOTO 34: Rua Antônio do Amparo Rodrigues (Trecho J-K)



**PREFEITURA MUNICIPAL INIMUTABA/MG
ESTADO DE MINAS GERAIS**

Praça Coronel Francisco Mascarenhas, nº 76, Centro, Inimutaba – MG
CNPJ: 17.694.860/0001-75



FOTO 35: Rua Antônio do Amparo Rodrigues (Trecho J-K)



FOTO 36: Rua Antônio do Amparo Rodrigues (Trecho J-K)



PREFEITURA MUNICIPAL INIMUTABA/MG
ESTADO DE MINAS GERAIS

Praça Coronel Francisco Mascarenhas, nº 76, Centro, Inimutaba – MG
CNPJ: 17.694.860/0001-75



FOTO 37: Rua Antônio do Amparo Rodrigues (Trecho J-K)



FOTO 38: Rua Antônio do Amparo Rodrigues (Trecho J-K)

Inimutaba/MG, 04 de Maio de 2026

Athanase Leon Papaspyrou Saint'Yves
Eng. Civil- CREA/ MG – 292.433