


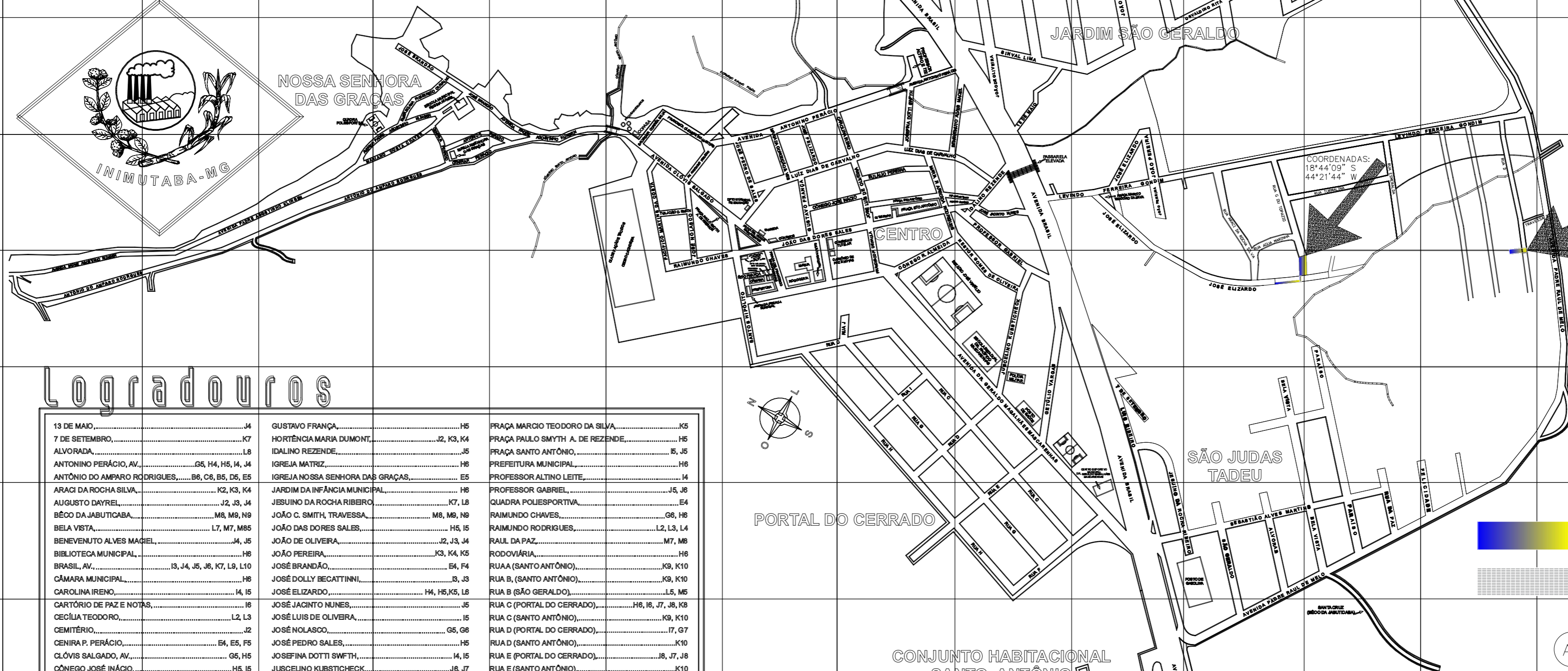
INIMUTABA

1ª Edição 2007

MINAS GERAIS



NOSSA SENHORA DAS GRAÇAS

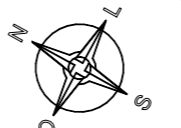


COORDENADAS:
18°44'09" S
44°21'44" W

COORDENADAS:
18°44'25" S
44°21'42" W

Logradouros


| | | |
|---|--|--|
| 13 DE MAIO.....J4 | GUSTAVO FRANÇA.....H5 | PRAÇA MARCO TEODORO DA SILVA.....K5 |
| 7 DE SETEMBRO.....K7 | HORTÊNCIA MARIA DUMONT.....J2, K3, K4 | PRAÇA PAULO SMYTH A. DE REZENDE.....H5 |
| ALVORADA.....L8 | IDALINO REZENDE.....J5 | PRAÇA SANTO ANTÔNIO.....E5, J5 |
| ANTÔNIO PERÁCIO, AV.....G5, H4, H5, I4, J4 | IGREJA MATRIZ.....H6 | PREFEITURA MUNICIPAL.....H6 |
| ANTÔNIO DO AMPARO RODRIGUES.....B6, C8, B5, D5, E5 | IGREJA NOSSA SENHORA DAS GRAÇAS.....E5 | PROFESSOR ALTINO LEITE.....I4 |
| ARAGI DA ROCHA SILVA.....K2, K3, K4 | JARDIM DA INFÂNCIA MUNICIPAL.....H7 | PROFESSOR GABRIEL.....J5, J6 |
| AUGUSTO DAYREL.....J2, J3, J4 | JESUINO DA ROCHA RIBEIRO.....K7, L8 | QUADRA POLIESPORTIVA.....E4 |
| BÉCO DA JABUTICABA.....M8, M9, N9 | JOÃO C. SMITH, TRAVESSA.....M8, M9, N9 | RAIMUNDO CHAVES.....G6, H6 |
| BELA VISTA.....L7, M7, M8S | JOÃO DAS DORES SALES.....H5, I5 | RAIMUNDO RODRIGUES.....L2, L3, L4 |
| BENEVENUTO ALVES MACIEL.....J4, J5 | JOÃO DE OLIVEIRA.....J2, J3, J4 | RAUL DA PAZ.....M7, M8 |
| BIBLIOTECA MUNICIPAL.....H8 | JOÃO PEREIRA.....K3, K4, K5 | RODOVIÁRIA.....H6 |
| BRASIL, AV.....I3, J4, J5, J6, K7, L9, L10 | JOSÉ BRANDÃO.....E4, F4 | RUA A (SANTO ANTÔNIO).....K9, K10 |
| CÂMARA MUNICIPAL.....H8 | JOSÉ DOLLY BECATTINI.....J3, J3 | RUA B (SANTO ANTÔNIO).....K9, K10 |
| CAROLINA IRENO.....I4, I5 | JOSÉ ELIZARDO.....H4, H5, K5, L8 | RUA B (SÃO GERALDO).....L5, M5 |
| CARTÓRIO DE PAZ E NOTAS.....I8 | JOSÉ JAGINTO NUNES.....J5 | RUA C (PORTAL DO CERRADO).....H6, I6, J7, J8, K8 |
| CECILIA TEODORO.....L2, L3 | JOSÉ LUIS DE OLIVEIRA.....I5 | RUA C (SANTO ANTÔNIO).....K9, K10 |
| CEMITÉRIO.....J2 | JOSÉ NOLASCO.....G5, G6 | RUA D (PORTAL DO CERRADO).....I7, G7 |
| CENIRA P. PERÁCIO.....E4, E5, F5 | JOSÉ PEDRO SALES.....H5 | RUA D (SANTO ANTÔNIO).....K10 |
| CLÓVIS SALGADO, AV.....G5, H5 | JOSEFINA DOTTI SWFTH.....I4, I5 | RUA E (PORTAL DO CERRADO).....J8, J7, J8 |
| CÓNEGO JOSÉ INÁCIO.....H5, I5 | JUSCELINO KUBSTICHECK.....J6, J7 | RUA E (SANTO ANTÔNIO).....K10 |
| CÓNEGO R. ALMEIDA.....I6, J5 | LEVINDO FERREIRA GONDIM.....K5, L5, M5, N4 | RUA F (PORTAL DO CERRADO).....J8, K8 |
| CONSELHO TUTELAR.....I5 | LUIS RIBEIRO.....K7, K8 | RUA F (SANTO ANTÔNIO).....K9, K10 |
| COPASA.....G4 | LUIZ DIAS DE CARVALHO.....H5, E5, J5 | RUA G (PORTAL DO CERRADO).....I7, I8, J8 |
| DANIEL VIEIRA.....N3 | MARIA APARECIDA RODRIGUES.....I5, J5 | RUA G (SANTO ANTÔNIO).....K9 |
| DEPTO ASSIST. SOCIAL E TRABALHO.....H8 | MARIA CONCEIÇÃO ALVES.....H5 | RUA H (PORTAL DO CERRADO).....J7, I8, J7, J8 |
| DEPTO MUNICIPAL DE EDUCAÇÃO.....H5 | MARIANO COSTA CHAVES.....E4, E5 | RUA I (PORTAL DO CERRADO).....J7 |
| DR GERALDO MAGALH. MASCARENHAS.....I6, J6, J7, K7, K8 | NESTOR GOMES DE OLIVEIRA.....J5, J6 | RUA J (PORTAL DO CERRADO).....H6 |
| EMERENCIANA FIGUEIREDO CARVALHO.....E4 | OI TELEMAR.....I5 | SALÃO PAROQUIAL.....H6 |
| ESCOLA ESTADUAL DR. PACÍFICO MASCARENHAS.....J6 | OSVALDINO RITA.....L3, M3 | SALVADOR CORRÊA DA SILVA.....G5, G6 |
| ESCOLA MUNICIPAL REGINA NUNES.....E4 | PACÍFICO MARTINS DA COSTA.....E4 | SANTA CRUZ.....M8, M9, N9 |
| ESTÁDIO JOSÉ VIRGÍLIO.....I6, J6 | PADRE AGOSTINHO KLINGEN, AV.....A6, B6, B5, E4, E5, F5 | SANTOS HIPÓLITO.....H5, H6 |
| ESTÁDIO MUNICIPAL.....K2, K3 | PADRE RAUL DE MELO, AV.....L9, M3, M8, N8, O4, O5, O6 | SANTUÁRIO DE SANTA LUZIA.....K3 |
| EULALIO PEREIRA.....I8 | PARAÍSO.....M6, M7, M8 | SÃO GERALDO.....L8, L9 |
| ÉZIO FRANÇA.....H8 | PASSARELA ELEVADA.....J5 | SAUDADE, AV.....I2, I3, J2, K2, L2, M2, N2 |
| FELICIDADE.....N7, N8 | POLÍCIA MILITAR.....J7 | SEBASTIÃO ALVES MARTINS.....K8, L8, M8 |
| FRANCISCA CLEMENTINA MARTINS.....G4, G5 | POSTO DE SAÚDE.....J4 | SINVAL LIMA.....J4, K4 |
| FRANCISCO P. DE PAULA.....I5, I6 | PRAÇA CEL. FRANCISCO MASCARENHAS.....H6 | TANCREDO NEVES.....M3 |
| FRANCISCO PERÁCIO, AV.....J3, K3, L3, M3 | PRAÇA CEL. VICTOR MASCARENHAS.....H5 | |



Desenho e Arte
Evaristo Mendes da Silva
38-9968-6444

Área a receber drenagem profunda
Área a remover pavimentação

ART N° MG20210251348



ALEPASY
- ENGENHARIA -

| PROJETO DE DRENAGEM PROFUNDA | | | |
|---|--|--|---|
| PROPRIETÁRIO: PREFEITURA MUNICIPAL DE INIMUTABA /MG | CNPJ: 17.694.860/0001-75 | | |
| CONTEÚDO: PLANTA DE LOCALIZAÇÃO/ ÁREA DE INTERVENÇÃO/ MAPA DE LOCALIZAÇÃO | | | |
| ENDEREÇO: RUAS D, G e JOSÉ FELIZARDO BAIRRO JARDIM OESTE | CEP: 35796-000 | ESCALAS: INDICADAS | DATA: ABRIL/2022 |
| PREFEITURA MUNICIPAL DE INIMUTABA/MG | RESPONSÁVEL TÉCNICO: GIL DE ALMEIDA SAINT'YVES ENGENHEIRO CIVIL - CREA/MG: 26.540/D | COMPRIMENTO: 143,00 m | DESENHO: CAMILA KELLI AVILA ENG. CIVIL |
| EMERSOMM DANEZZI PREFEITO MUNICIPAL | 01/02 | | |
| ALEPASY Engenharia e Consultoria Ltda Rua Matozinhos, 371 - 201/05, St. Luzia, Sete Lagoas/MG Rua do Bonfim, 108, Sala 1, Centro, Diamantina/MG | | RESPONSÁVEIS TÉCNICOS Gil de Almeida Saint'Yves - Engenheiro Civil CREA/MG: 26.540/D - (38)98822-6901 Athanas Leon Papsyrou Saint' Yves Engenheiro Civil - CREA/MG: 292.433 - (38)99821-0603 | |