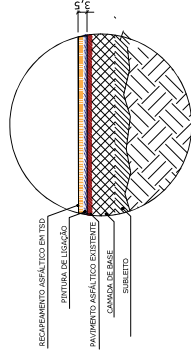
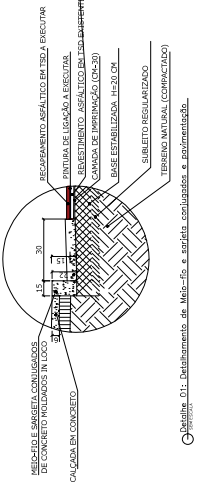


NOTA: CAPA ASFÁLTICA ACABADA E=3,5cm.

SEÇÃO BÁSICA DAS VIAS  
SEM ESCALA



Legenda: 2-Camadas de Pavimentação.

RUA	Comp. (m)	Larg. (m)	Área total (m²)	Larg. Sarjetas (m)	Área Pav. (m²)
RUA OSVALDINO RITA	100,00	5,80	580,00	0,60	520,00
RUA SÃO GERALDO - TRECHO 1	160,00	7,20	1.152,00	0,60	1.056,00
RUA F	59,00	7,00	413,00	0,60	377,60
<b>TOTAL</b>					<b>1.953,60</b>

LEGENDA

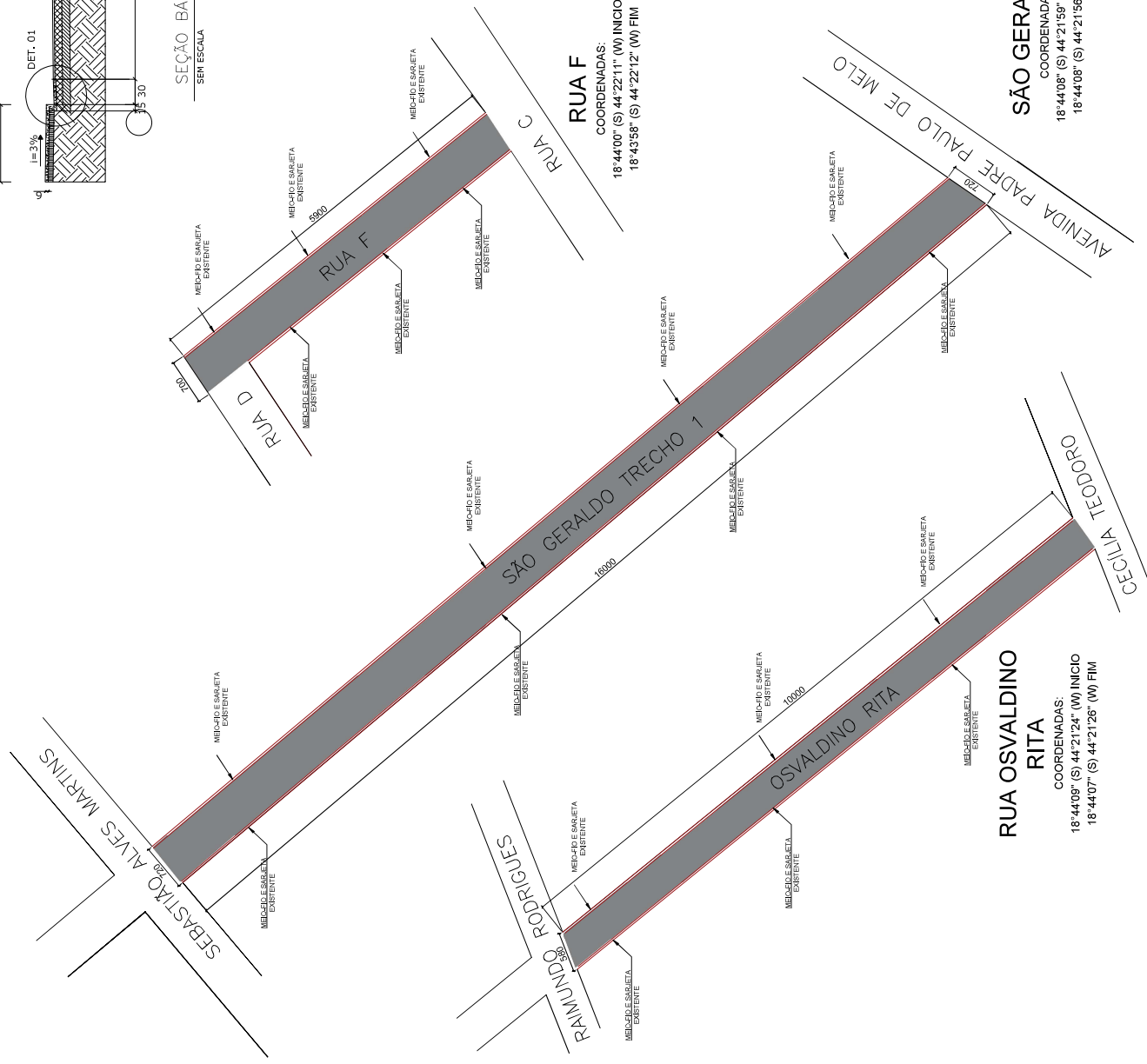
RECAPAMENTO ASFÁLTICO EM TSD A EXECUTAR



<b>RECAPEAMENTO EM TSD - TRATAMENTO SUPERFICIAL DUPLO</b>	
TÍTULO	PREFEITURA MUNICIPAL DE INUITABA/MG
PROPOSTA Nº	16.672.041/000-154.
CONTEÚDO	PROJETO DE RECAPEAMENTO EM TSD, DETALHAMENTO CAMADAS DA PAVIMENTAÇÃO, SEÇÃO DAS VIAS
REFERÊNCIA	RUA OSVALDINO RITA, RUA SÃO GERALDO E RUA F, INUITABA/MG
RESPONSÁVEL TÉCNICO	CEP: 35796-000
EMPRESA RESPONSÁVEL	ATAHENSE LEON PAPAPIOU REIS SANT'YVES ENGENHEIRO CIVIL
DATA	NOVEMBRO/2023
INDICADAS	1.953,60 MF
INDICADAS	01/01
RESPONSÁVEIS TÉCNICOS	ATAHENSE LEON PAPAPIOU REIS SANT'YVES ENGENHEIRO CIVIL

**ALEPASY Engenharia e Consultoria Ltda**  
Rua Matechinhos, 371 - 201/05, St. Lucia, Setor Lagoas/DF  
Rua do Bonfim, 108, Sala 1, Centro, Diamantina/MG

Engenheiro Civil - CREA/MG: 262.433 - (0519882)-0903



**SÃO GERALDO**  
COORDENADAS:  
18°44'08" (S) 44°21'59" (W) INICIO  
18°44'08" (S) 44°21'56" (W) FIM

**RUA OSVALDINO RITA**  
COORDENADAS:  
18°44'09" (S) 44°21'24" (W) INICIO  
18°44'07" (S) 44°21'26" (W) FIM

**PROJETO DE RECAPEAMENTO EM TSD**  
ESCALA- 1:500

